



ПРОЕКТ «ОТ ОКЕАНА ДО ОКЕАНА»

КРУГОСВЕТНОЕ СВАДЕБНОЕ ПУТЕШЕСТВИЕ
- ROUND-THE-WORLD WEDDING JOURNEY

НЕВАДА, КАЛИФОРНИЯ И ГАВАЙСКИЕ ОСТРОВА
- NEVADA, CALIFORNIA AND HAWAIIAN ISLANDS

Подробная презентация

>>>

Это было лучшее путешествие в нашей жизни!!!

Оно началось 23 января 2011 года на высоте 5 200 метров в базовом лагере северной стены Эвереста в Тибете, когда Дима сделал предложение Лере, и она согласилась! Это событие мы хотели отпраздновать каким-нибудь необычным и запоминающимся образом. И практически сразу в голове родилась идея о многомесячном кругосветном свадебном путешествии. Следующие полгода мы шили свадебное платье, покупали билеты, даже специально съездили в Италию и Францию за аксессуарами для невесты, чтобы к середине июля быть готовыми.

Мы очень любим быть на природе и стараемся поменьше быть в городах, поэтому весь маршрут был спланирован таким образом, чтобы большую часть времени мы проводили на свежем воздухе в красивых местах на природе. Наша работа связана с многочасовым сидением за компьютером, поэтому отдых мы стараемся сделать как можно более активным.

Мы начали это путешествие с пересечения Исландии от океана до океана. Сделали кольцо по Новой Англии (северо-восток США). Побывали на потрясающем полуострове Юкатан в Мексике, где посмотрели древние руины городов Майя, поплавали с огромными морскими черепахами и понежились на лазурных пляжах Карибского моря. Затем мы снова вернулись в США и проехали вдоль цепи вулканов от Сан-Франциско до Сиэтла. После этого, наконец-то, осуществилась наша давняя мечта съездить в Западную Канаду - мы побывали в четырех национальных парках в Скалистых горах, самым запоминающимся из которых был Jasper NP.

Спустившись на юг вдоль Скалистых гор, мы достигли Yellowstone NP, где погуляли по кратеру мега-вулкана и посмотрели крупнейшую в мире долину гейзеров.

Для нас открытием был национальный парк Canyonlands, в котором виды на каньон реки Колорадо намного более масштабны и впечатляющи, чем виды в знаменитом Grand Canyon NP.

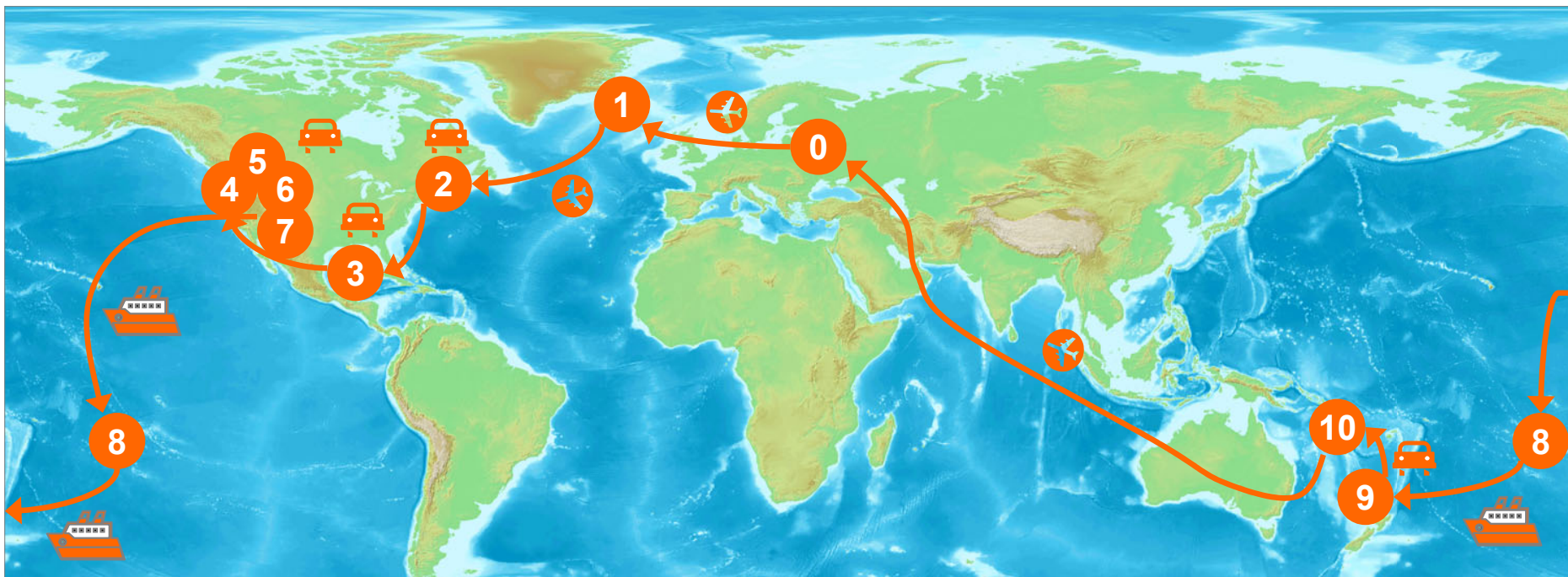


Самым знаменательным событием этого путешествия была наша свадьба в феерическом Лас-Вегасе, после которой мы продолжили путь к Тихому океану через горы Сьерра-Невада на Гавайские острова. Оттуда отправлялось круизное судно Rhapsody of the Seas до Новой Зеландии через всемирно известную мекку молодоженов Французскую Полинезию. Там мы поплавали со скатами и с десятками рифовых акул. В Новой Зеландии мы уже были - но только на Южном острове. Поэтому в этот раз мы сделали кольцо по Северному острову, который известен своими вулканами и высокой геотермальной активностью. На конец путешествия у нас была запланирована поездка на острова Yasawa (Фиджи), от которой мы не ожидали ничего выдающегося и уникального. К счастью, мы глубоко заблуждались, потому что неделя на этих удаленных от цивилизации островах оставила незабываемый шлейф красивых воспоминаний!

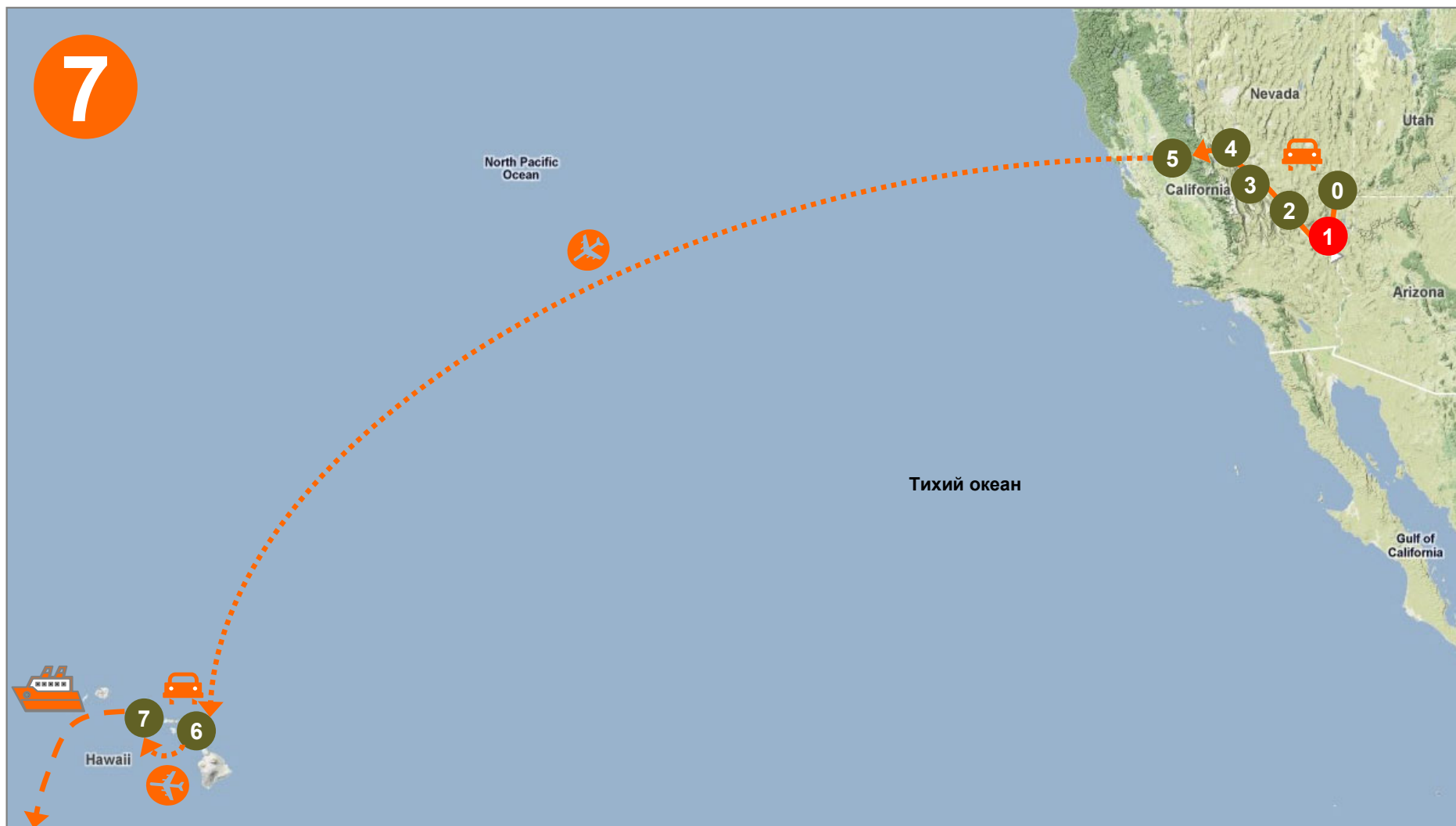
Дорога от Фиджи до Москвы заняла целых 55 часов (с перелетами через Австралию и Арабские Эмираты)!



Валерия и Дмитрий Черновы



- | | |
|---|--|
| 1 Пешком и автостопом через Исландию - июль 2011 | 6 США: Скалистые горы и каньоны - сентябрь 2011 |
| 2 Северо-восток США (Новая Англия) - август 2011 | 7 Свадьба в Лас-Вегасе, горы Sierra Nevada, Гавайи - сентябрь 2011 |
| 3 Мексика: Юкатан - август 2011 | 8 Круиз через Французскую Полинезию (из Гонолулу) - сентябрь 2011 |
| 4 США: Тихоокеанское побережье (океан и вулканы) - август 2011 | 9 Новая Зеландия - октябрь 2011 |
| 5 Западная Канада и национальные парки Jasper & Banff - сентябрь 2011 | 10 Фиджи - октябрь 2011 |



- | | | |
|------------------------|--------------|-----------------------------------|
| 0 Lake Mead NRA | 3 Mono Lake | 6 Maui Island (Hawaii) |
| 1 Свадьба в Лас-Вегасе | 4 Tahoe Lake | 7 Honolulu - Oahu Island (Hawaii) |
| 2 Death Valley | 5 Sacramento | |



В Лас-Вегасе мы сыграли свадьбу!



На следующий день после свадьбы мы выдвинулись из Лас-Вегаса в сторону гор Сьерра Невада.



Запрещено брать автостопщиков - рядом тюрьма!








Дорога лежала через национальный парк Death Valley («Долина смерти»).

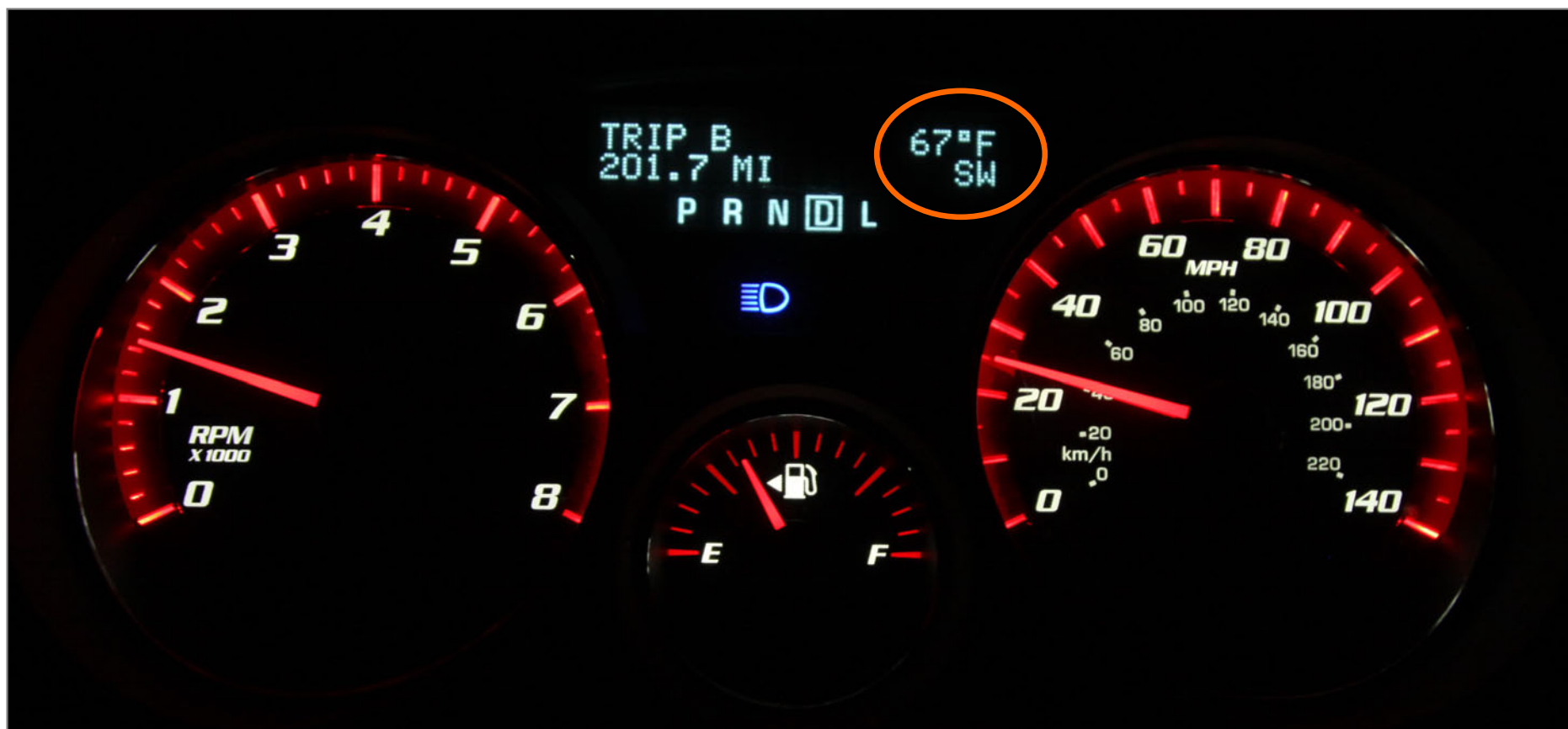
Такое страшное название соответствует действительности - днем температура в долине превышает летом +50С, а ночью...



А ночью у нас было всего-то +35С!



Дело в том, что Death Valley NP - это самая низкая точка США. Дорога имеет падение до -37 метров относительно уровня моря, но в месте, известном как Badwater, расположена вторая по глубине наземная точка в западном полушарии: -86 м ниже уровня моря (после Гран-Бахо-де-Сан-Хулиан в Аргентине). Поэтому парк имеет самый сухой и самый жаркий климат среди национальных парков США.



Как только вы поднимаетесь выше 1500 метров, то температура падает до +19С.





Стали в предгорьях массива Sierra Nevada в кемпинге Grace Meadow (\$16).





Решили подарить
свадебный букет
любимым горам,
в благодарность за то,
что они предоставили
нам отличный шанс
сделать предложение
в необычном месте
(**базовый лагерь
Эвереста**).







Высота 2800 м.







Mono Lake.






Рядом с Mono Lake есть классный национальный парк - Yosemite NP.
Туда стоит ехать весной, когда с гор падает талая вода, образуя потрясающие водопады.



Горы парка Yosemite NP состоят из гранита.



В этом парке мы были в мае 2008 г, поэтому осенью 2011 г. решили туда не заезжать.
Но всем рекомендуем побывать там, если будете на западе США. Весной очень красиво!



Очень понравился сервис в супермаркете Safeway - в благодарность за покупки кассир вешает наклейку на покупки.



Стали на озере Тахо (кемпинг Bay View (\$15)).









Температура где-то +10С.

Продолжаем праздновать, но уже не в отелях 5*, а на природе, в наших любимых кемпингах! :o)))











Следующий день посвятили прогулкам по окрестностям озера Тахо.









Наша машина на стоянке
в кемпинге превращается
в суперский кинозал... :o))



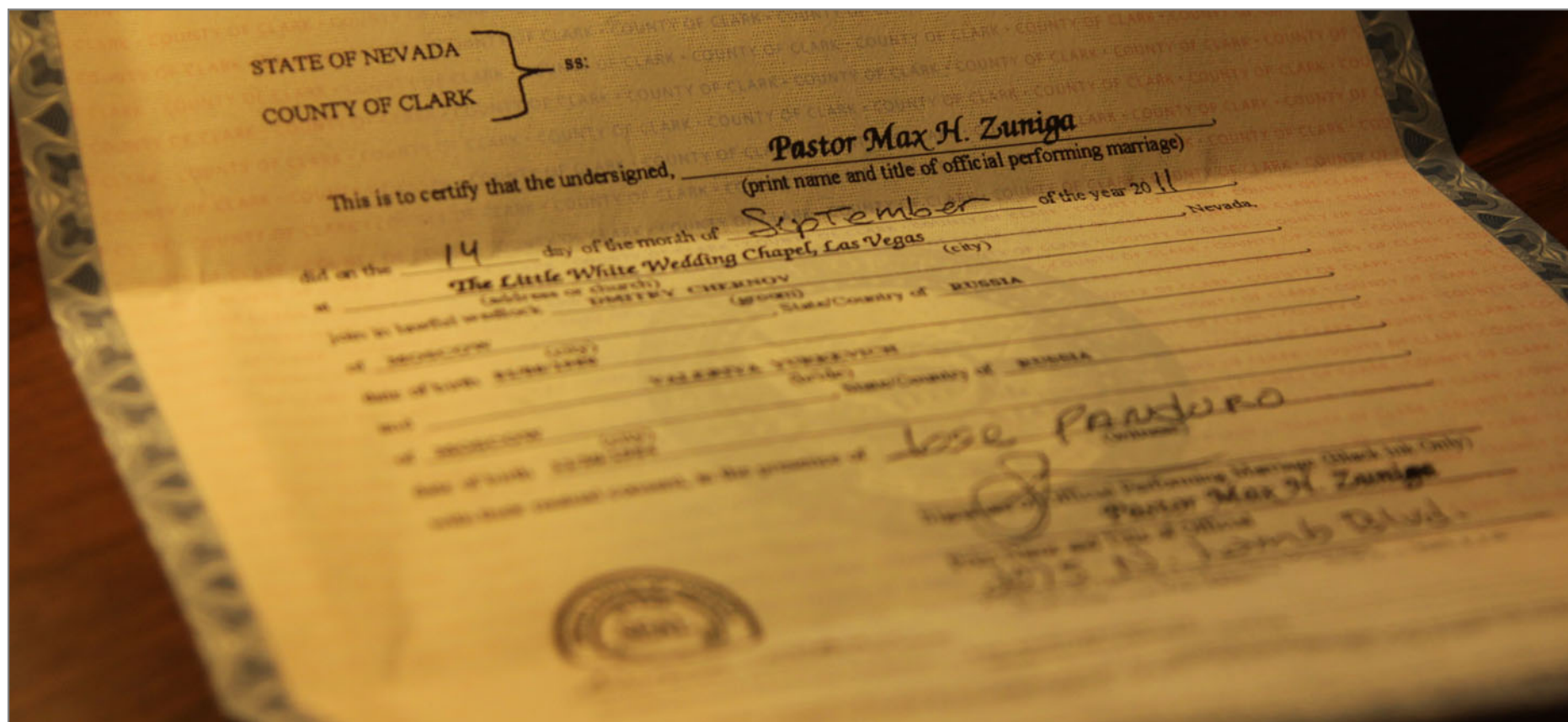









После того как был зарегистрирован брак, необходимо заказать на сайте графства Кларк (штат Невада), официальные документы для регистрации брака в России (сертифицированную копию свидетельства о браке и апостиль). Все приходит за 2 недели обычной почтой на домашний адрес в России. Почему-то сайт загружается только под Internet Explorer.





Пробыв пару дней на озере Тахо, мы проехали около 100 км. до Сакраменто.
Собираемся. Завтра утром летим на Гавайи (остров Мауи).




Уже на Гавайях заметили, что забыли в кемпинге нашу отличную горелку Coleman. Пришлось в Wal-Mart на Maui покупать новую.



Спасибо тебе, наш **GMC Acadia**, за то, что с таким комфортом и воспоминаниями ты провез нас более 7000 км!
Кстати, общий вес сумок уже превысил 80 кг, но мы не унываем :o)))



Покупали билет на Мауі из Сакраменто за 5 месяцев до полета всего за \$208 с человека за более чем 5 часов прямого полета!



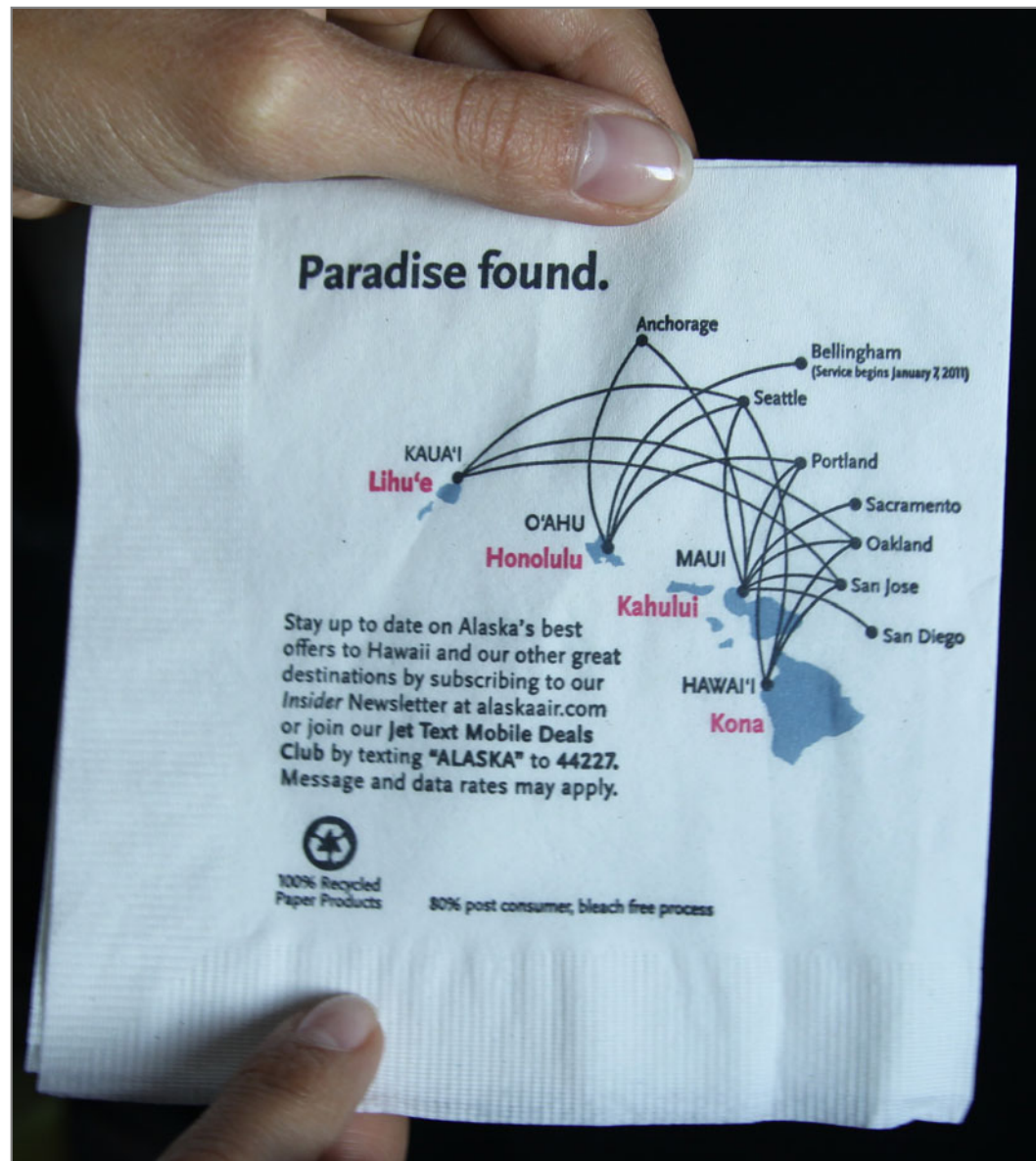
Под нами Калифорния.



Калифорния. Где-то здесь проходит разлом Сан-Андреас
(разлом между тихоокеанской и североамериканской плитами длиной 1 300 км).

Этот разлом в итоге через миллионы лет приведет к тому, что Калифорния отделится от материка и начнет двигаться к Аляске!





3 года назад мы побывали на трех островах Гавайского архипелага (Оаху, Хавайи (Большой остров), Кауаи). Больше всего нам понравилось на Кауаи и Хавайи (Большой остров).



На Hawaіі (Большой острове) самым запоминающимся стали: сноркелинг с черепахами;



черный вулканический песок, которой днём разогревается, да так, что на нем любят валяться огромные черепахи;



и вулканическая активность острова, когда магма выливается прямо в океан
— за много километров до этого места виден столб пара высотой сотни метров.



На острове Кауаи мы прошли 38 км (туда-обратно) по горам вдоль океана до пляжа Калалау (Kalalau beach) в парке Na Pali Coast State Wilderness Park.



Зимой на пляж можно попасть только вертолетом или пешком через горы,
а летом ввиду небольшой прибрежной волны еще и на судне.





На многокилометровом пляже одновременно может находиться не более 15 человек (количество посетителей, которые могут остановиться на пляже с ночевкой, ограничено ренджерами парка штата). Палатки можно ставить в прибрежном тенистом лесу.



Но что мы поняли из предыдущей поездки, так это то, что НИ В КОЕМ случае не стоит ехать на Оаһи - на главный остров (самый заселенный) со столицей штата - Гонолулу.



Честно, всем кто захочет побывать на Гавайях, мы после этой поездки, рекомендуем даже не выходить из транзитной зоны аэропорта Гонолулу. Лучше не теряйте время — на Оаху делать нечего. Это самый неинтересный из Гавайских островов.

Небоскребы района Waikiki и закатанный в асфальт остров напоминает Турцию.

Стоит ли тратить время и деньги, пролетев из России 15 000 км?



Кстати, мы думали, что Гавайи - это для «олигархов», но **предыдущая поездка** показала обратное - мы поняли, что можно путешествовать по островам на недорогих арендных авто, покупать продукты в супермаркете и жить в кемпингах (цена от \$3 до \$20 за ночевку). По итогу оказалось, что самое дорогое в нашем прошлом путешествии — это перелеты (60% всех расходов).

Так что главное долететь, а уже на месте можно бюджетно путешествовать!

Поэтому спустя 3 года мы возвращались на Гавайи, чтобы происследовать последний крупный остров - Maui.

Именно туда мы и полетели на 2 дня перед посадкой на круизное судно в Гонолулу (остров Oahu).



Тихий океан. Готовимся к заходу на посадку на острове Мауи.



Остров Мауи.



Первый раз стояли в такой длинной очереди, чтобы арендовать авто.
Практически весь персонал - местные гавайцы. Очень расслабленные - никто никуда не спешит. Стояли более 1,5 часа!



Всегда хотелось поехать на американской легенде - на именно том авто, от которого пошло название Jeep.
Арендовали Jeep Wrangler Sport.



Первое разочарование от машины было связано с тем, что в салон можно было легко проникнуть, просто расстегнув пластиковое окно (а машин с жесткой несъемной крышей у Hertz не было). Так дела не пойдут - криминальный рейтинг на Гавайях высок! Если бы мы стояли в отеле и все сумки были в номере, то вопросов бы не было, но так как мы стоим в гавайском кемпинге, где машина паркуется далеко от палатки, то такая конструкция - приманка для грабителей! Поговорив с представителями Hertz, мы узнали что каждые 3-4 дня у них приезжают клиенты на этом типе авто с заявлением в полицию о вскрытии машины... :o(((





В машине нет центрального замка - нужно все двери закрывать в ручную. Вроде на дворе 21 век, а все делается как 50 лет назад!



Конечно же кайф, что в Jeep Wrangler Sport можно убрать крышу, но с нашим багажом эта конструкция неудобна.





Еще разочарование принесла посадка и салон этого авто. После GMC Acadia - это просто какой-то американский УАЗ!
Наверное, мало изменилось в авто со Второй мировой войны... Ощущение - сидишь в машине как на табуретке...:o((



Именно этот «Виллис» был когда-то основателем династии, откуда произошел Jeep Wrangler Sport!





В общем, полазив и пощупав Jeep Wrangler Sport, мы приняли решение поменять его на полюбившийся нам **GMC Acadia**. У нас не было планов ездить по бездорожью - поэтому мы выбрали проверенный и комфортабельный паркетник. Замена - 5 минут!





Цены топлива на Гавайях - на 10-15% выше чем на материке. Все привозное. Цены ниже всего на Оахи (например, Гонолулу).



На Maui - немного выше.



Контейнеры идут друг за другом в порт Гонолулу.



Помидоры - \$12 за кг... :o)))



Некоторые местные рыбу в магазинах не покупают - сами плавают с маской и подводным ружьем на близлежащих пляжах.



Ну, это вообще жест! Многие думают, что на Гавайях рай, но действительность немного другая...
Первый раз в США мы видели людей, которые просят милостыню, потому что голодны... :o(((



Неслабые штрафы за скорость рядом со школами.



Overnight Permit STATE OF HAWAII DEPARTMENT OF LAND & NATURAL RESOURCES DIVISION OF STATE PARKS		Permit No. 2011-17971	
LOCATION Wai'anapanapa State Park	TYPE Undesignated Campground	DATE FROM 09/19/2011	DATE TO 09/20/2011
ISSUED TO CHERNOV, DMIRY	SITE Waianapanapa	ISLAND Maui	PARKING PER --
	TOTAL NIGHTS 1	PERMIT AMOUNT \$19.80	PHONE (790)
EMERGENCY CONTACT			

На Гавайях много лиц без определенного места жительства (в основном местные-националы). Поэтому, чтобы они не образовывали коммуны в кемпингах островов, местные власти придумали фишку - выдавать разрешения для кемпинга только в центре острова в офисах соответствующих служб (а не на станциях самооплаты при въезде в кемпинг (как во всей остальной Америке)). Больше получить пермит негде.

Поэтому на Гавайях нужно потратить минимум час, чтобы объездить все офисы, которые управляют кемпингами. Но зато никаких бомжей! Кемпинги на Гавайях, как правило, пустые, чистые и патрулируются рейнджерами.

PAYMENT
CASH

Central Maui District Office
700 Hali'a Nakoia Street
Unit 2
Lahaina, HI 96793
270-7389

ng/PAPALAU
GROUND PERMIT
ult/Non-Res. M-Th

APPROVED

COUNTY OF MAUI
STATE OF HAWAII

Facility Permit
Status: Approved

Home: 808

CHARGES	DISCOUNT	TAXES	REFUNDS & CREDITS	PAYMENTS	NEXT PAYMENT DUE	BALANCE
	\$0.00	\$0.00	\$0.00	\$10.00	N/A	

RESERVATIONS

GROUND PERMIT
CENTER
PAPALAU
HONOAPI
Lahaina



На Мауи находится, наверное, самая извилистая дорога в США - «дорога на Хану». Более 80 км вот такой дороги: на ее протяжении построено 59 мостов, из них 46 настолько узкие, что разрешено одностороннее движение. На всей дороге приблизительно 620 поворотов. Сначала вождение кажется интересным, но уже спустя 10-15 км просто надоедает постоянно маневрировать и пропускать встречный трафик!





Проехав это шоссе за 3 часа мы стали в кемпинге (\$19,8) с этим непроизносимым названием на берегу пляжа с черным песком.

GREEN SEA TURTLES (Honu)

Hawai'i's Watchable Wildlife

Five of the world's seven species of sea turtles reside in Hawaiian waters, but only one—the Hawaiian green sea turtle (*honu*)—is a common sight throughout the Hawaiian Islands. The green sea turtle feeds on seaweed (*limu*), which grows along shallow rocky ledges close to shore. It is not unusual to encounter many turtles sharing the best feeding areas.

Every species of sea turtle found in US territorial waters has been designated as threatened or endangered and is protected under the Endangered Species Act. The threatened Hawaiian green sea turtle is better off than most other green sea turtle populations because it nests on uninhabited islands away from land-based predators and egg collectors. However, accidental drownings in fishing nets and floating debris have taken their toll, and a virus that causes tumors has spread throughout the population.



Viewing Tips for You; Protection for Them

Finding Sea Turtles

- From shore, watch the nearshore waters for turtles surfacing to breathe.
- Look along shallow, rocky shorelines where the turtles feed on seaweed (*limu*).
- When snorkeling, watch for the turtles resting or feeding on the bottom.

Watching Sea Turtles

- View from a distance. Give them the space and freedom they require.
- Let sleeping turtles lie.
- Please do not try to touch, ride, sit on, feed, or chase a sea turtle. This is harmful to the turtle and may result in a citation for you.
- Report sea turtles in trouble: (808) 983-5730.



Sponsors



NOAA Fisheries—Pacific Islands Regional Office
Hawai'i Tourism Authority



U.S. Fish & Wildlife Service



The *honu* is the only Hawaiian sea turtle that comes to shore during the non-breeding season to bask in the warm sun. On land, sea turtles are slow, making them vulnerable to harassment by people or attack by dogs.

Most *honu* return to French Frigate Shoals in the remote Hawaiian Island chain about 800 miles to the northwest to breed and lay their eggs.

Early Hawaiians carved turtle images on the lava, hunted the turtles for food, and carved fish hooks, ornaments, and other items from the shell. The *honu* continues to be an important 'aumakua or family god for many Hawaiians.



Produced by the Hawai'i Watchable Wildlife Project (www.HawaiiWildlife.us)
Nature Tourism Planning
The Alchemy of Design



Еще 3 года назад на Большом острове, мы обнаружили странную закономерность - как правило, на черном песке откладывают яйца черепахи. Видно, черный песок лучше прогревается на солнце!



Мы тоже здесь ожидали увидеть черепах, но, к сожалению, никого не увидели.





Надписи предупреждают,
что в океане есть медузы!







Дно все черное. Медуз нет. Кораллов нет.













100% влажность на протяжении
всего года делает многие железные
конструкции очень уязвимыми.











На Гавайях в кемпингах часто бывает, что палатка и столик находятся в 50-100 метрах от парковки.





Туалет и душ. Температура +30С и выше.



Возвращаемся обратно в центральную часть острова по той же извилистой дороге.





Забор из серферских досок!



На острове единственный национальный парк - вершина вулкана с долиной вулканического пепла.



Дорога выше облаков!






Часик в гору и вы на высоте более 3 км!



С вершины виден Большой остров (Hawaii) и два вулкана (Mauna Kea (4205 м) и Mauna Loa (4170 м)).
Мы были на **Mauna Kea** в январе 2009 года - тогда на вершине лежало очень много снега. Летом же пики без снега.



Если взять и измерить гору, на которую мы забрались, со дна океана, то окажется, что ее высота будет равна 9053 метров!
Более 5000 метров вулкана скрыто под водой!











Из-за такой высоты вулкана на острове 2 климата - на одной части острова джунгли и влажно, а на другой - пустыня и очень сухо!











Вторую и последнюю ночь на Мауи провели в кемпинге Papalaia (\$10).








Закат.



Стали в 6 часов утра, чтобы в 10 часов утра улететь с Мауи на Оаху (в Гонолулу).







[Резюме](#)

[Команда](#)

[Маршрут](#)

[<<<](#)

[>>>](#)

[Итоги](#)

[Контакты](#)

[Выход](#)



Полет между островами занимает не более получаса (\$90 за билет + \$20 с человека за багаж).
В самолете не более 40 человек.





Под нами остров Molokai.



Побывав на 4 главных островах архипелага, мы можем сказать, что, на наш взгляд, самый классный гавайский остров - это Кауаи. Очень понравился также Хавайи (Большой остров), а на Оаху и Мауи можно не ехать. Первый очень застроен, а второй - маленькая копия Хавайи (Большого острова).

Западные острова архипелага, как правило, закрыты для туристов, ввиду отсутствия инфраструктуры и в целях охраны редких птиц и подводного мира.



На острове Оаху (в Гонолулу) мы пробудем всего 7 часов
- именно из порта Гонолулу отправляется наше круизное судно до Окленда (Новая Зеландия) через Французскую Полинезию.



Rhapsody of The Seas уже стоял у причала с 6 утра.

Немного статистики!



Пешком с рюкзаком - 180 км



Автостопом - 204 км



На автобусах - 375 км



Круизы и катамараны - 8 700 км



Самостоятельное вождение арендованных машин (5 авто) - 15 000 км



Перелеты (11 взлетов и посадок) - 41 000 км

≈ **65 500** км.

(окружность Земли по экватору - 40009 км.)

Все подробности по каждому маршруту (с ценами и советами другим путешественникам)
вывешены на сайте www.ocean2ocean.ru

1 Исландия



2 Новая Англия



3 Мексика (Юкатан)



4 Вдоль Тихого океана



5 Западная Канада



6 Скалистые горы и каньоны



7 Свадьба в Лас-Вегасе



8 Круиз через Французскую Полинезию



9 Новая Зеландия (Северный остров)



10 Фиджи





ДМИТРИЙ И ВАЛЕРИЯ ЧЕРНОВЫ

chernov@ocean2ocean.ru
chernov@mail.ru

+ 7 926 773 73 43

www.ocean2ocean.ru
www.dmitrychernov.info



Удачи!!!

ЗАКРЫТЬ
ПРЕЗЕНТАЦИЮ