



ПРОЕКТ «ОТ ОКЕАНА ДО ОКЕАНА»

КРУГОСВЕТНОЕ СВАДЕБНОЕ ПУТЕШЕСТВИЕ
- ROUND-THE-WORLD WEDDING JOURNEY

**США: КРАТЕР МЕГА-ВУЛКАНА И КАНЬОНЫ
- YELLOWSTONE & CANYONLANDS NPs**

Подробная презентация

>>>

Это было лучшее путешествие в нашей жизни!!!

Оно началось 23 января 2011 года на высоте 5 200 метров в базовом лагере северной стены Эвереста в Тибете, когда Дима сделал предложение Лере, и она согласилась! Это событие мы хотели отпраздновать каким-нибудь необычным и запоминающимся образом. И практически сразу в голове родилась идея о многомесячном кругосветном свадебной путешествии. Следующие полгода мы шили свадебное платье, покупали билеты, даже специально съездили в Италию и Францию за аксессуарами для невесты, чтобы к середине июля быть готовыми.

Мы очень любим быть на природе и стараемся поменьше быть в городах, поэтому весь маршрут был спланирован таким образом, чтобы большую часть времени мы проводили на свежем воздухе в красивых местах на природе. Наша работа связана с многочасовым сидением за компьютером, поэтому отдых мы стараемся сделать как можно более активным.

Мы начали это путешествие с пересечения Исландии от океана до океана. Сделали кольцо по Новой Англии (северо-восток США). Побывали на потрясающем полуострове Юкатан в Мексике, где посмотрели древние руины городов Майя, поплавали с огромными морскими черепахами и понежились на лазурных пляжах Карибского моря. Затем мы снова вернулись в США и проехали вдоль цепи вулканов от Сан-Франциско до Сиэтла. После этого, наконец-то, осуществилась наша давняя мечта съездить в Западную Канаду - мы побывали в четырех национальных парках в Скалистых горах, самым запоминающимся из которых был Jasper NP.

Спустившись на юг вдоль Скалистых гор, мы достигли Yellowstone NP, где погуляли по кратеру мега-вулкана и посмотрели крупнейшую в мире долину гейзеров.

Для нас открытием был национальный парк Canyonlands, в котором виды на каньон реки Колорадо намного более масштабны и впечатляющи, чем виды в знаменитом Grand Canyon NP.

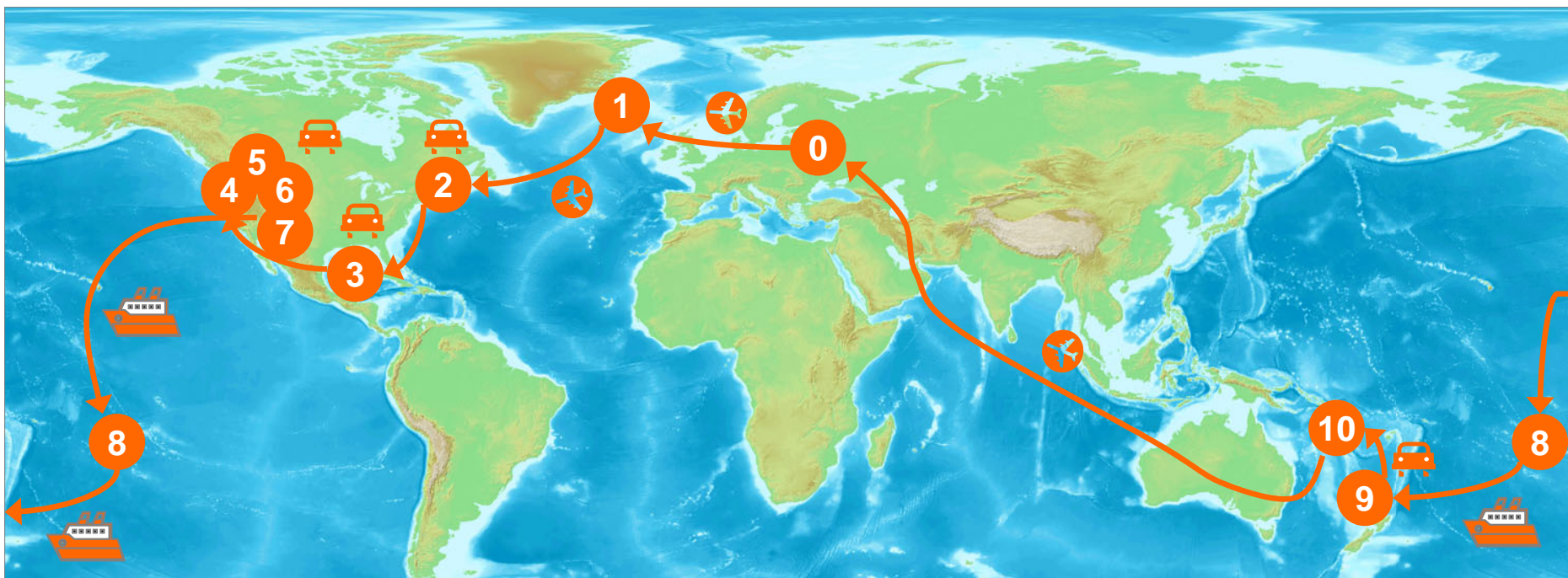


Самым знаменательным событием этого путешествия была наша свадьба в феерическом Лас-Вегасе, после которой мы продолжили путь к Тихому океану через горы Сьерра-Невада на Гавайские острова. Оттуда отправлялось круизное судно Rhapsody of the Seas до Новой Зеландии через всемирно известную мекку молодоженов Французскую Полинезию. Там мы поплавали со скатами и с десятками рифовых акул. В Новой Зеландии мы уже были - но только на Южном острове. Поэтому в этот раз мы сделали кольцо по Северному острову, который известен своими вулканами и высокой геотермальной активностью. На конец путешествия у нас была запланирована поездка на острова Yasawa (Фиджи), от которой мы не ожидали ничего выдающегося и уникального. К счастью, мы глубоко заблуждались, потому что неделя на этих удаленных от цивилизации островах оставила незабываемый шлейф красивых воспоминаний!

Дорога от Фиджи до Москвы заняла целых 55 часов (с перелетами через Австралию и Арабские Эмираты)!



Валерия и Дмитрий Черновы




- | | |
|---|---|
| 1 Пешком и автостопом через Исландию - июль 2011 | 6 США: Скалистые горы и каньоны - сентябрь 2011 |
| 2 Северо-восток США (Новая Англия) - август 2011 | 7 Свадьба в Лас-Вегасе, горы Sierra Nevada, Гавайи - сентябрь 2011 |
| 3 Мексика: Юкатан - август 2011 | 8 Крузи́з через Французскую Полинезию (из Гонолулу) - сентябрь 2011 |
| 4 США: Тихоокеанское побережье (океан и вулканы) - август 2011 | 9 Новая Зеландия - октябрь 2011 |
| 5 Западная Канада и национальные парки Jasper & Banff - сентябрь 2011 | 10 Фиджи - октябрь 2011 |



- 0 Канадская граница
- 1 Yellowstone National Park
- 2 Salt Lake
- 3 Arches National Park
- 4 Canyonlands National Park
- 5 Lake Mead
- 6 Las Vegas



Выехав из канадской Британской Колумбии, мы пересекли границу США в Монтане. Поехали на юг по шоссе #93.



Здесь на границе двух стран лежит еще один суперский национальный парк Waterton (с канадской стороны) - Glacier (с американской) National Park. Но **мы здесь были в 2008 г.**, поэтому в этот раз проехали мимо.
А так очень рекомендуем, если вы поедите в западную Канаду, заехать еще и туда.



Топливо опустилось в цене
на 30% по сравнению с Канадой.



Кризис в США заставляет многие бизнесы прекращать работу.




В Монтане вы увидите потрясающее небо, горы и желтые поля.





Даже на автомобильных знаках указано, что штат Монтана - это страна «Большого неба».





Когда в США едут чрезвычайные службы - все машины останавливаются и пропускают их.



В Монтане еще живут индейцы, у которых очень необычная письменность.

Выбор
в провинциальном магазине...







Не уверены, насколько больше пестицидов американцы по сравнению с канадцами напичкали в эти овощи и фрукты, но цены на продукты в США и Канаде иногда отличаются в 2 раза. В США дешевле.





Что прикольно в Монтане, так это то, что в магазинах продается бизонятина!



В 2008 г. мы эти отбивные из бизона даже попробовали - ничем от говядины не отличаются.
Не то, что **мясо кенгуру в Австралии** - оно неожиданно похоже на смесь оленины с курицей... :o))

Стали в кемпинге,
который принадлежит
Лесной службе США
(\$10 за ночь).





Как всегда вечером что-то готовим на костре.







Вспоминаем **австралийский рецепт крылышек** в меде и соевом соусе.



Крылышки режутся и в них добавляется растворенный в соевом соусе мед.



Все это под пресс
на 4-5 часов!








Ковбои в выходной день...



Кто-то фанатеет от других игрушек... :o)))







Такая же высота, что и в Jasper NP, но так как мы спустились на 1000 км. южнее, то температуры плюсовые (днем до +23С).



А вот так готовятся крылья.



Все это неправда... :o))







Приехали в Yellowstone NP.

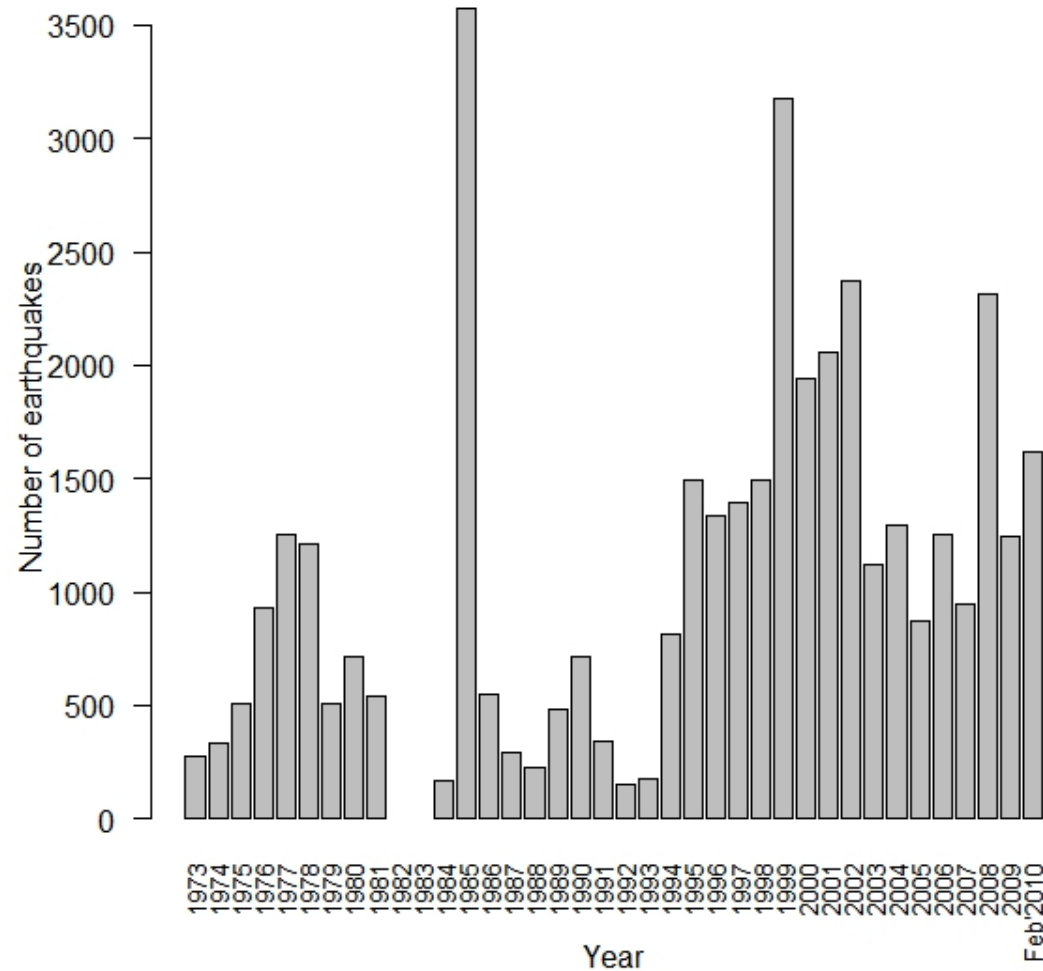


Yellowstone NP - первый национальный парк Америки. Он не зря был признан самой выдающейся природной достопримечательностью страны - парк разбит в кратере мега-вулкана, где располагается крупнейшая в мире долина гейзеров.



А гейзеры есть только в 4 регионах мира: Камчатка, США, Исландия и Новая Зеландия.
В этом путешествии мы побывали в 3 регионах. Камчатка и Чукотка достойны отдельного путешествия.

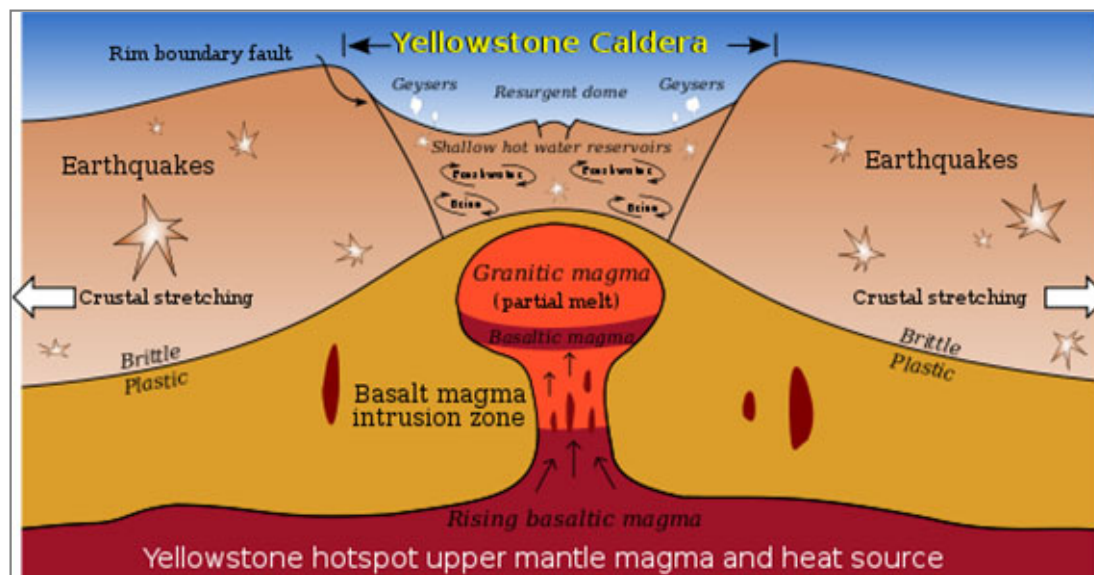
Number of earthquakes in Yellowstone National Park region (1973-2010)



Это очень нестабильный в сейсмическом плане район - ежегодно от 1000 до 2000 землетрясений регистрируются на территории парка. Большая часть ниже 3 баллов.



Гейзеры подогреваются магмой, которая здесь подходит очень близко к поверхности Земли.



Если кто смотрел фильм «2012», то взрыв мега-вулкана как раз происходит в Yellowstone NP. В Голливуде ооочень зрелищно сняли, то что может произойти в ближайшие миллионы лет в этом месте... :o))
Последний раз он взрывался совсем недавно (по геологическим меркам) - около 640 тыс. лет назад.
По последним данным сейсмологов, вулкан вновь начал просыпаться...
Можно глянуть, что примерно получится, если этот мега-вулкан снова взорвется... :o))





К счастью, в сентябре 2011 г. в кратере все было спокойно... :o))
Также через Yellowstone NP проходит континентальный водораздел.
На восток все реки текут до Атлантического океана, на запад - до Тихого!



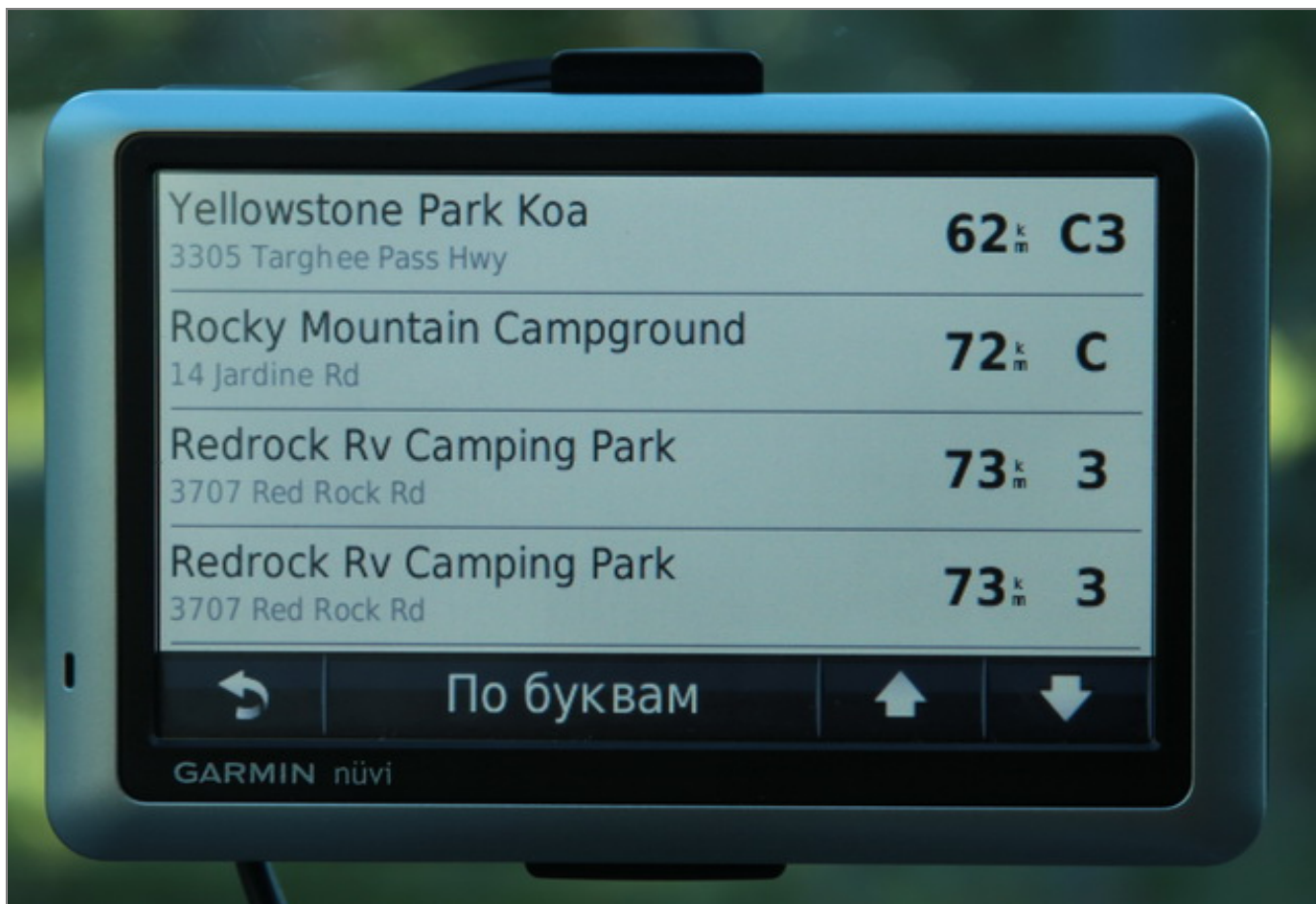


Если в сентябре в Yellowstone NP можно найти места в кемпингах,
то все стоянки в июле и в начале августа выкуплены за полгода!

Yellowstone National Park's Top Ten Visitation Years	
2010	3,640,205
2011	3,394,322
2009	3,295,192
2007	3,151,343
1992	3,144,405
1999	3,131,381
1995	3,125,285
1998	3,120,830
2008	3,066,584
1994	3,046,145

Дело в том, что последние 3 года количество посетителей парка бьет все рекорды - многие американцы решили из-за кризиса путешествовать на своей машине по природным достопримечательностям страны.

Если в 1872г., когда был образован парк, его посещало не более 300 человек в год, то сейчас - более 3 млн!



В самом парке нет частных кемпингов - их нужно искать за пределами парка. Частные кемпинги имеют больше благ цивилизации, но зато стоят часто в городах, а в государственных кемпингах - вы в самом центре природных достопримечательностей.



Многие кемпинги в США закрываются после 5 сентября, когда школьники уже начинают ходить на занятия.



Что прикольно в Yellowstone NP, так это то, что от того, как вы увидели знак с животным, до встречи с настоящим животным может пройти не более 5 минут.





Все эти бизоны сняты с расстояния в 30 метров.



Но будьте осторожны: они могут развивать скорость более 50 км/ч...





Койоты или волки...





«Выключите телефоны и наслаждайтесь!»



В парке действует ограничение скорости, но полицейские в парк не заезжают.



Детекторы скорости установлены у рейнджеров - именно они выполняют функцию полиции в национальных парках.



Геотермальная активность
уничтожает многие гектары
леса в парке.

















Столько народу в сентябре - когда считается, что пик посещений прошел...

Month	Visitors	Total
January	24,517	24,517
February	28,174	52,691
March	18,728	71,419
April	28,147	99,566
May	207,843	307,408
June	634,315	941,724
July	906,936	1,848,660
August	805,173	2,653,833
September	536,350	3,190,183
October	175,433	3,365,616
November	12,197	3,377,813
December	16,509	3,394,322
Total	3,640,205 (Dec 2010)	3,394,322

Но с июня по август в парке творится туристический «Армагеддон», когда всего за 3 месяца парк посещает более 60% всех посетителей за год. Многие жалуются, что забронировать кемпинг на июль невозможно уже за 3 месяца...



Очереди в туалеты есть только
в Yellowstone NP... :o)))



Но посещение парка того стоит!



Наверное, посещение нашей Долины Гейзеров на Камчатке не менее интересно, но чтобы туда попасть нужно около недели идти пешком в окружении медведей или заплатить за недешевую вертолетную экскурсию... :o((А здесь до всех значимых достопримечательностей можно доехать на машине и потом дойти пешком от парковки.










Вот так это озеро выглядит с высоты птичьего полета (фото dailygalaxy.com)





В парке каждые полтора часа бьет гейзер Old Faithful - это третий по высоте гейзер в мире.



Второй и четвертый по величине гейзер в мире мы видели в **Исландии**.







Крупнейший в мире гейзер Steamboat извергается нечасто: частота между крупными выбросами может достигать 50 лет (последний раз выброс был в 2005 году).






Вот так Steamboat выглядит в спокойном состоянии.





Вокруг все дымит... :o)) Класс!





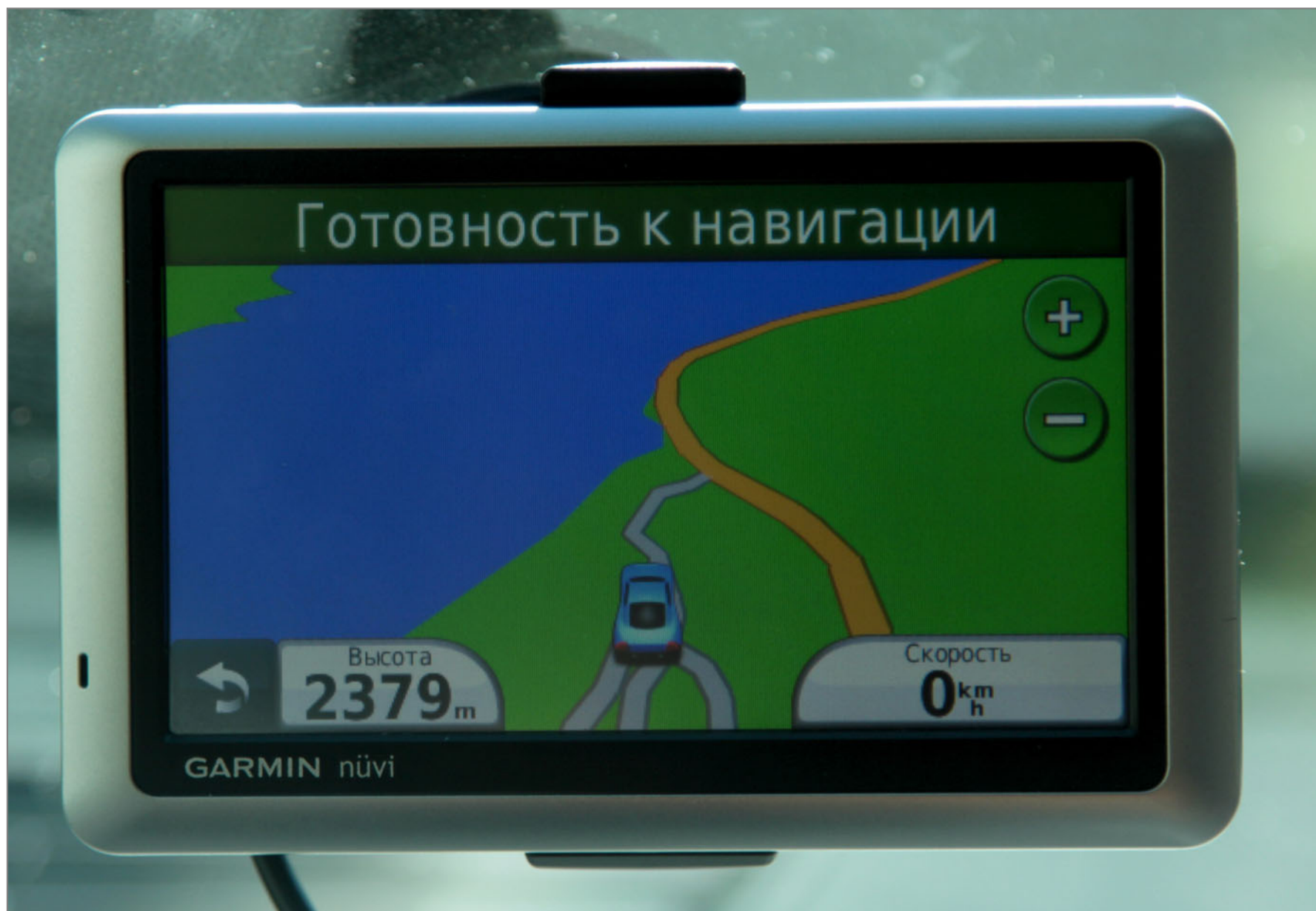


Страна медведей - все продукты обязательно нужно закрывать в автомобиле. К слову сказать, в США от атак медведей и волков погибает в 100 раз меньше людей, чем от атак пчел и шмелей... :o))) Но таких табличек никто не вешает... :o)))




Вечером у нас в машине кинозал с комфортными анатомическими сидениями нашего GMC Acadia. Эх, жалко, что не захватили с собой фильм «2012» - лучшее место для просмотра такой фантастики!





Ночью температура падает до +3-5С.



Если пожар произошел по природной причине (например, молния), то его почему-то не тушат...
Видно, хотят предоставить природе самостоятельно решать кто и как должен выжить.

















Каньон реки Yellowstone















В парке даже нашли окаменелые деревья.





Кемпинг стоит \$12 за ночь.





В России не продается барбекю-соус, а очень жаль!
Вкус просто потрясающий! Намного лучше кетчупа!



Покидаем прекрасный Yellowstone... ;o((





В Айдахо, как и во многих других штатах, можно носить оружие. Вот, например, женщина с пистолетом делает покупки в магазине.



Едем по шоссе #15 на юг в сторону Юты.



Лимит скорости на хайвэе - 120 км.




Въехали в Юту.




В Юте была зафиксирована самая низкая цена на бензин, которую мы видели в США - 29,5 руб./литр 87-ого.





Озеро Salt Lake.

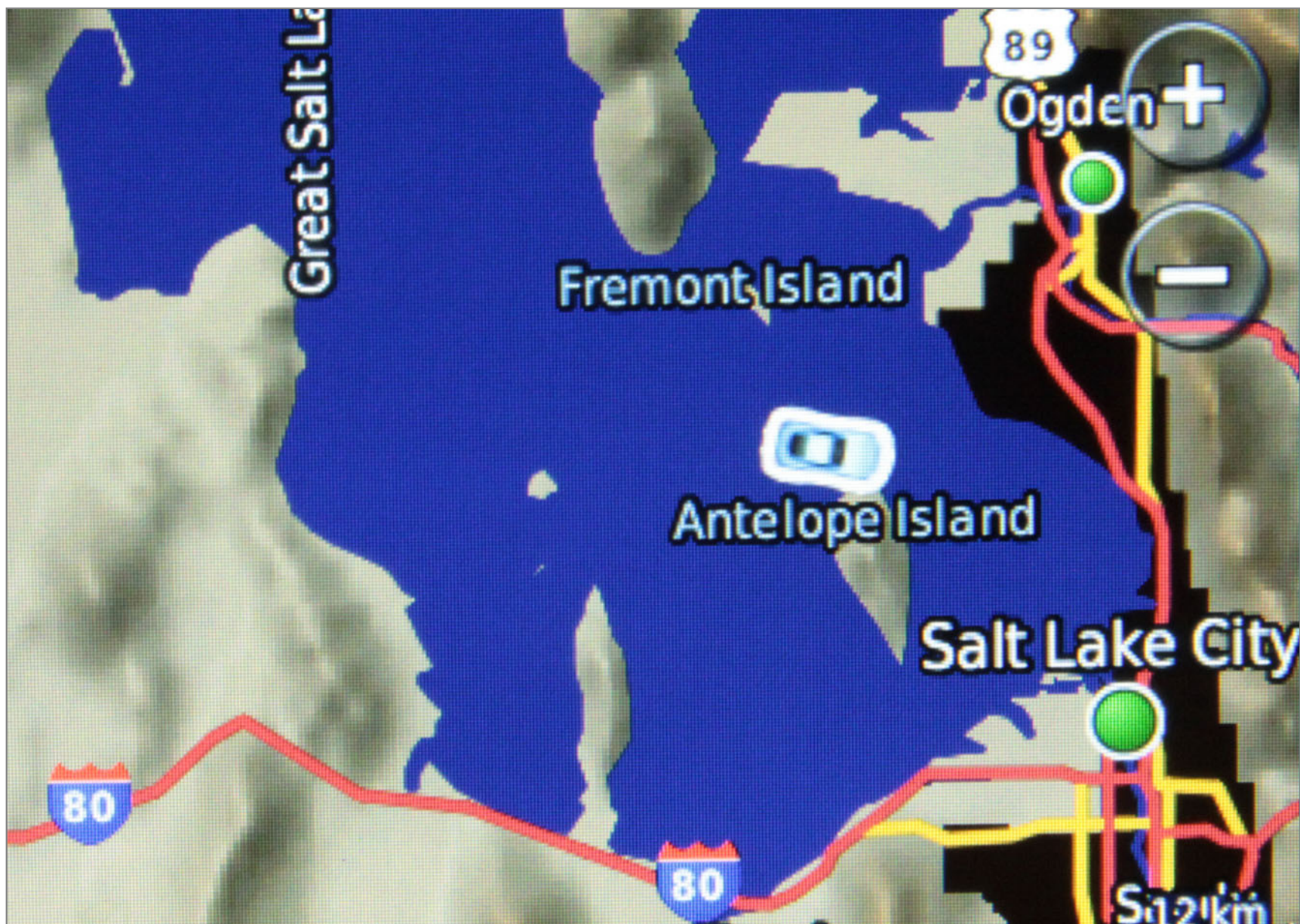




Озеро является местом обитания для огромного количества птиц.







Стали в кемпинге (\$18) на острове Antelope в центре Salt Lake. До острова с материка проложена дорога (12 км).




В **GMC Acadia** сзади множество ламп - ночью в кемпинге есть освещение!



Ранним утром начинается щебет птиц - долго спать после восхода солнца не получится....:o))









Окружавшую нас красоту мы увидели уже утром.





















Озеро каждый год уменьшается в размерах, поэтому идет активная продажа земли.



Это просто суперская придумка, когда к машине приделываются маленькие железнодорожные оси и машина может передвигаться по железнодорожному полотну.



После Salt Lake едем на юго-восток в сторону каньона реки Колорадо.







Многие на прицепе возят легковые авто - пока дом на колесах стоит в кемпинге, радиальные поездки делаются на «жуке».





Arches National Park.





Парк знаменит своими арками и причудливыми формациями, которые за миллионы лет сделали вода и ветер.










































Эта арка является визитной карточкой всего штата Юта.
Она даже изображена на номерных знаках штата.













Это, к счастью, только папье-маше гремучей змеи (из стенда национального парка). Будьте осторожны на западе США - это ареал их обитания. Ежегодно эти змеи кусают около 8000 американцев, погибает от 5 до 12 человек в год.







Мы были во всех национальных парках вокруг каньона Колорадо, но не ожидали, что мы можем увидеть что-то красивее чем Grand Canyon NP. Оказалось, что в Canyonlands NP есть более масштабные виды, чем в Grand Canyon NP.



В парке нет своей воды, топлива, гостиниц и продуктовых магазинов - поэтому все нужно брать с собой.
Может быть поэтому в парке вообще очень мало туристов!



Парк расположен на плато, простирающемся между реками Green и Colorado.





Вся эта красота сделана дождевой и речной водой за миллионы лет.







Спустя несколько дней, уже в Лас-Вегасе, увидели потрясающую фотографию с этого места.



Фотограф Rodney Lough потратил 14 (!) лет в поездках в этот парк, чтобы сделать эту потрясающую фотографию.



Конечно же, фото сделано полноформатной пленочной камерой!























А кого на картинке вы видите еще за исключением птицы? :o)))













Кемпинг Willow Flat (\$10).



Если в кемпинге не осталось мест, но свободно место оборудованное для инвалидов, то вы можете на него стать после 5 часов вечера.





Специально накапливаем
пластиковый мусор,
чтобы выбросить его
в специальную урну.



В Wal-Mart стоят специальные урны, куда можно выбросить использованные пластиковые пакеты.

Наверху плато
постоянно дует!
Прикрываем
горелку ковриком.





Можно даже спуститься
на машине в каньон!



Рядом с Canyonlands NP расположен Dead Horse Point SP - парк штата, где раньше индейцы ловили диких лошадей. Если лошадь не подчинялась - то она, как правило, прыгала в каньон. Не знаем, правда это или вымысел, но место красивое.





Знаменитая петля-поворот реки Колорадо.













[Резюме](#)

[Команда](#)

[Маршрут](#)

[<<<](#)


[>>>](#)

[Итоги](#)

[Контакты](#)

[Выход](#)

Ночью потрясающее
звездное небо!





Активная электрификация США оставила крайне мало мест в стране, где можно понаблюдать за звездами, как это было, например, 200-300 лет назад.





Как видно по фото, Canyonlands NP - это потрясающее место, но оно абсолютно не раскрыто. Нам даже кажется, что этот район реки Колорадо даже более красив, чем всемирно известный Grand Canyon NP. Нам видится, что такая известность Grand Canyon NP связана с тем, что он находится всего в 400 км. от Лас-Вегаса (крупнейшего туристического хаба этого региона). До Grand Canyon NP легко туристы долетают на вертолете или тратят всего полдня на авто! А Canyonlands NP находится в реальном захолустье (800 км от Лас-Вегаса) и рядом нет ни одного крупного города.



Стойка буклетов в Лас-Вегасе.















Через день будет 10 лет с момента атаки на башни Всемирного торгового центра.



Предприимчивые американцы выпустили флаг с именами погибших в самолетах и в башнях...












Рядом с Лас-Вегасом расположено водохранилище, образованное плотиной Гувера, перекрывшей реку Колорадо.



Над этой плотиной мы летали на экскурсионном вертолете в 2008 г.











Но в 2011 мы решили остановиться в кемпинге на берегу водохранилища.
В чаше водохранилища очень жарко: ночью было +33С и ветрено (дули суховеи). В палатке пока пусто :o)))



Утром похолодало ... до +25С... :o)))







Излюбленный отдых местных жителей - это круглогодичная рыбалка на озере, да и вообще на водохранилищах, образованных каскадом ГЭС на реке Колорадо.









Упаковали все ненужные в Лас-Вегасе вещи...



Выкинули перерабатываемый мусор (пластик и стекло)...



И покатили в Лас-Вегас готовить нашу свадьбу! :o)))

Немного статистики!



Пешком с рюкзаком - 180 км



Автостопом - 204 км



На автобусах - 375 км



Круизы и катамараны - 8 700 км



Самостоятельное вождение арендованных машин (5 авто) - 15 000 км



Перелеты (11 взлетов и посадок) - 41 000 км

≈ **65 500** КМ.

(окружность Земли по экватору - 40009 км.)

Все подробности по каждому маршруту (с ценами и советами другим путешественникам)
вывешены на сайте www.ocean2ocean.ru

1 Исландия



2 Новая Англия



3 Мексика (Юкатан)



4 Вдоль Тихого океана



5 Западная Канада



6 Скалистые горы и каньоны



7 Свадьба в Лас-Вегасе



8 Круиз через Французскую Полинезию



9 Новая Зеландия (Северный остров)



10 Фиджи





ДМИТРИЙ И ВАЛЕРИЯ ЧЕРНОВЫ

chernov@ocean2ocean.ru
chernov@mail.ru

+ 7 926 773 73 43

www.ocean2ocean.ru
www.dmitrychernov.info



Удачи!!!

ЗАКРЫТЬ
ПРЕЗЕНТАЦИЮ